

Kennzahlen und Jagdstrecke der Hegegemeinschaft 7 Geldersheim

LAND- und STADTKREIS SCHWEINFURT

Einteilung der Hegeringe ab 1. April 1974



Karteausschnitt aus der Festschrift
100 Jahre Jagschutzverein Schweinfurt
aus dem Jahre 1979

Gesamt
26 Reviere

1 Staatsjagdrevier

4 Eigenjagdreviere

21 Gemeinschaftsjagdreviere

Revierfläche Brutto

10817 ha.

Revierfläche Netto

10113 ha.

Rehwildfläche

9769 ha.

Waldanteil 21%

Fläche


2265 ha.

12000
10000
8000
6000
4000
2000
0

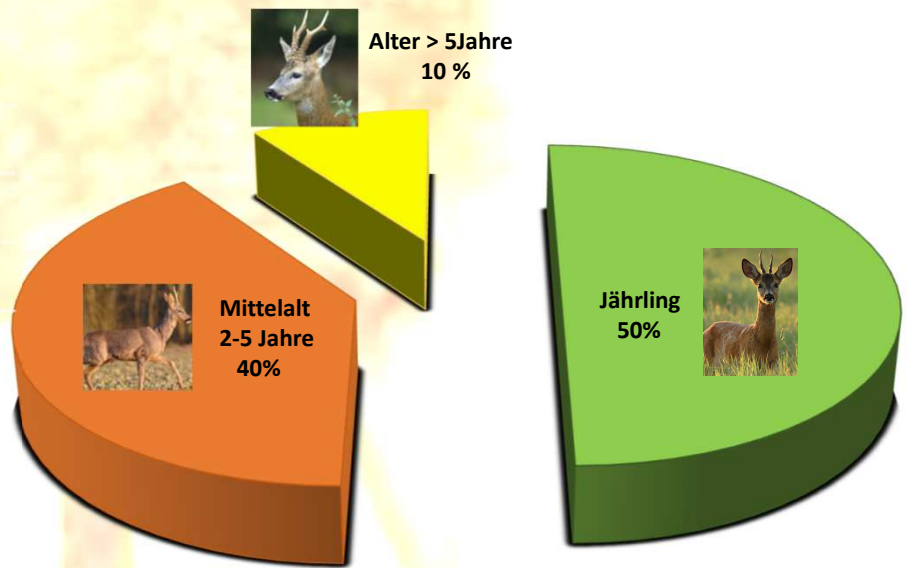
Entwicklung der Jagdstrecke Rehwild
in den Revieren der Hegegemeinschaft 7 Geldersheim
im Zeitraum 01.04.2021 bis 31.03.2022

Jagdstrecke nach Geschlecht und Altersklasse
im Jagdjahr 2021/2022

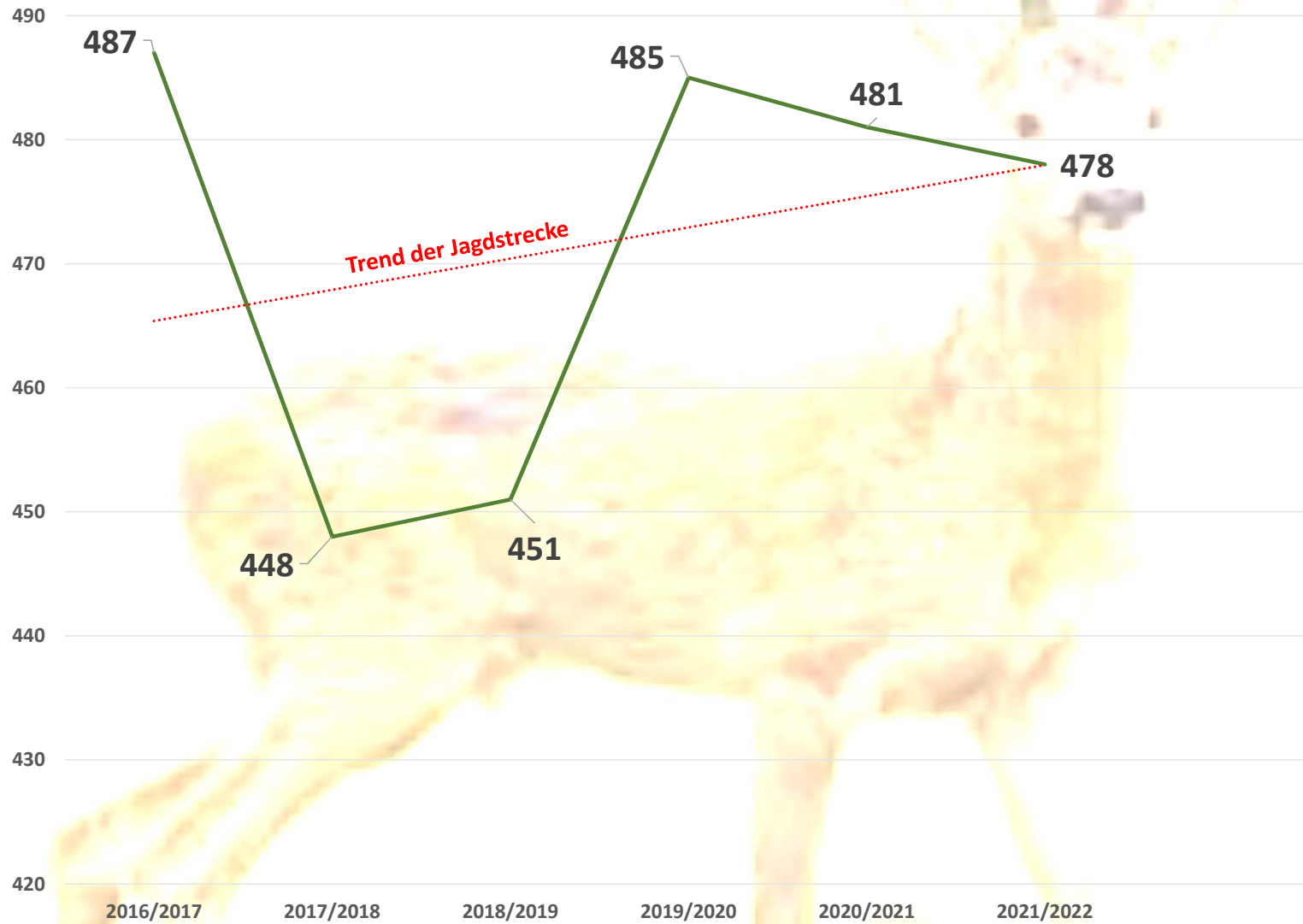
Summe Jagdstrecke
478 Stck.



Verteilung der Jagdstrecke Rehbock
nach Altersklassen im Jagdjahr 2021/2022

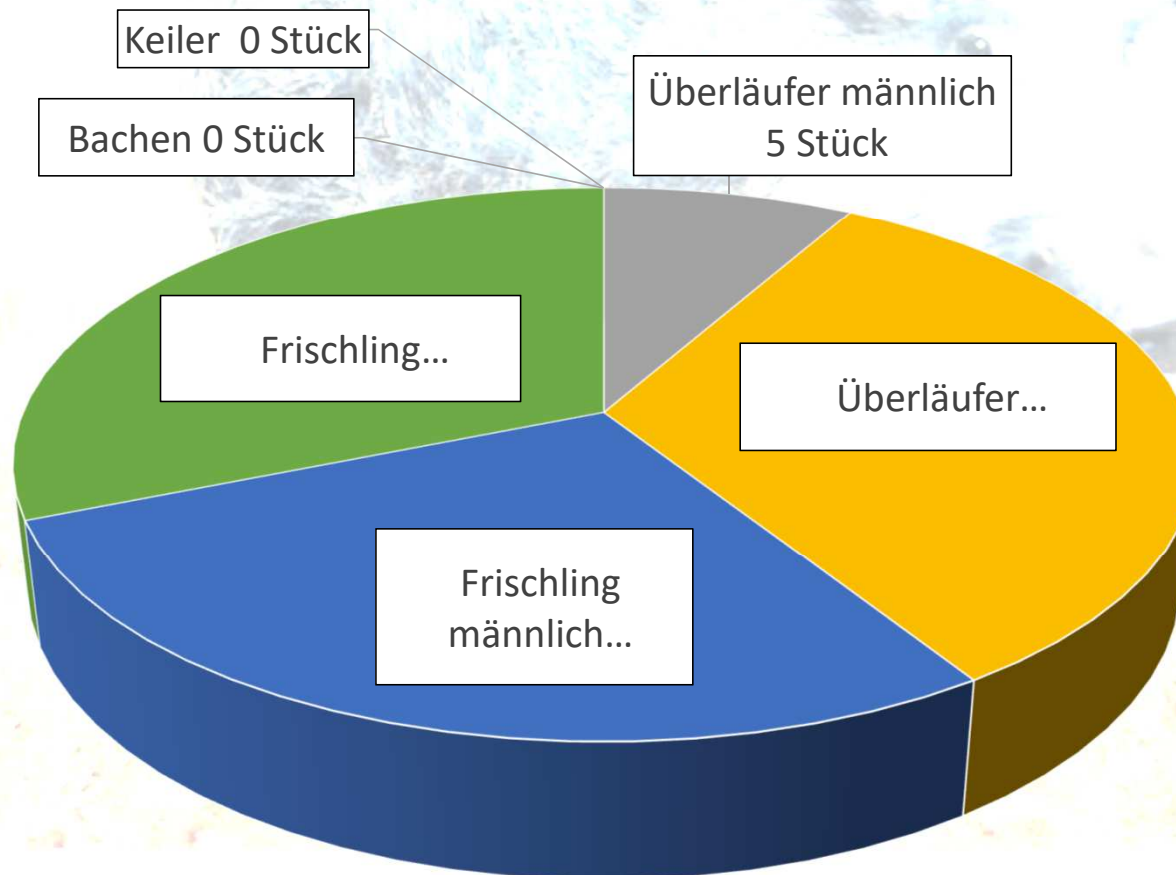


Entwicklung der Jagdstrecke Rehwild
in den Revieren der Hegegemeinschaft 7 Geldersheim
im Zeitraum 2016/2017 bis 2021/2022



Schwarzwildstrecke des Jagdjahres 2021/2022,
Verteilung nach Geschlecht und Altersklasse
in den Revieren der Hegegemeinschaft 7 Geldersheim

Gesamtstrecke 2021/2022 61 Stück
Gesamtstrecke Vorjahr 93 Stück **- 34 %**



Entwicklung der Jagdstrecke Schwarzwild
in den Revieren der Hegegemeinschaft 7 Geldersheim
im Zeitraum 2017/2018 bis 2021/2022

