

Kennzahlen und Jagdstrecke der Hegegemeinschaft 5 Schwebheim/Unterspiesheim



Karteausschnitt aus der Festschrift
100 Jahre Jagdschutzverein Schweinfurt
aus dem Jahre 1979

Gesamt
28 Reviere

7 Eigenjagdreviere

21 Gemeinschaftsjagdreviere

Revierfläche Brutto

11049 ha.

Revierfläche Netto

9980 ha.

Rehwildfläche

9664 ha.

Waldanteil 13%


Fläche

1456 ha.

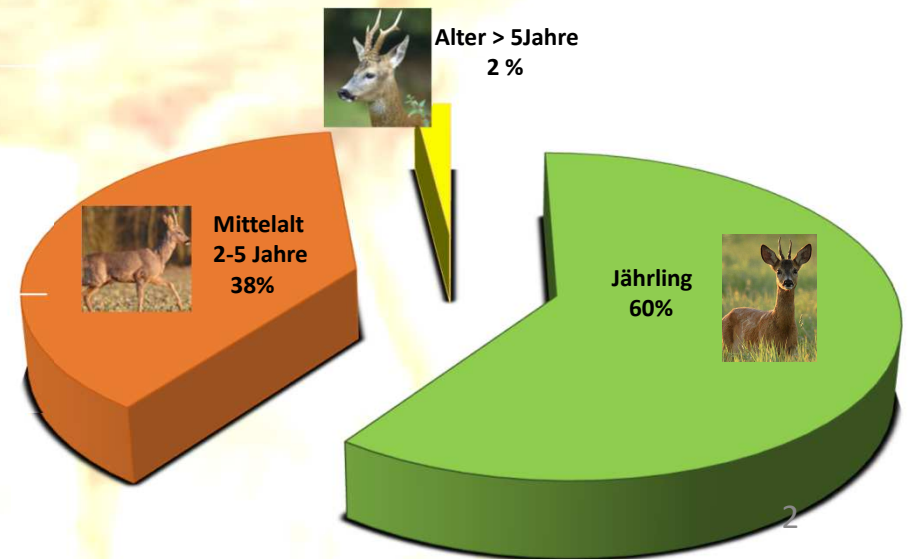


Entwicklung der Jagdstrecke Rehwild
in den Revieren der Hegegemeinschaft 5 Schwebheim/Unterspieheim
im Zeitraum 01.04.2021 bis 31.03.2022

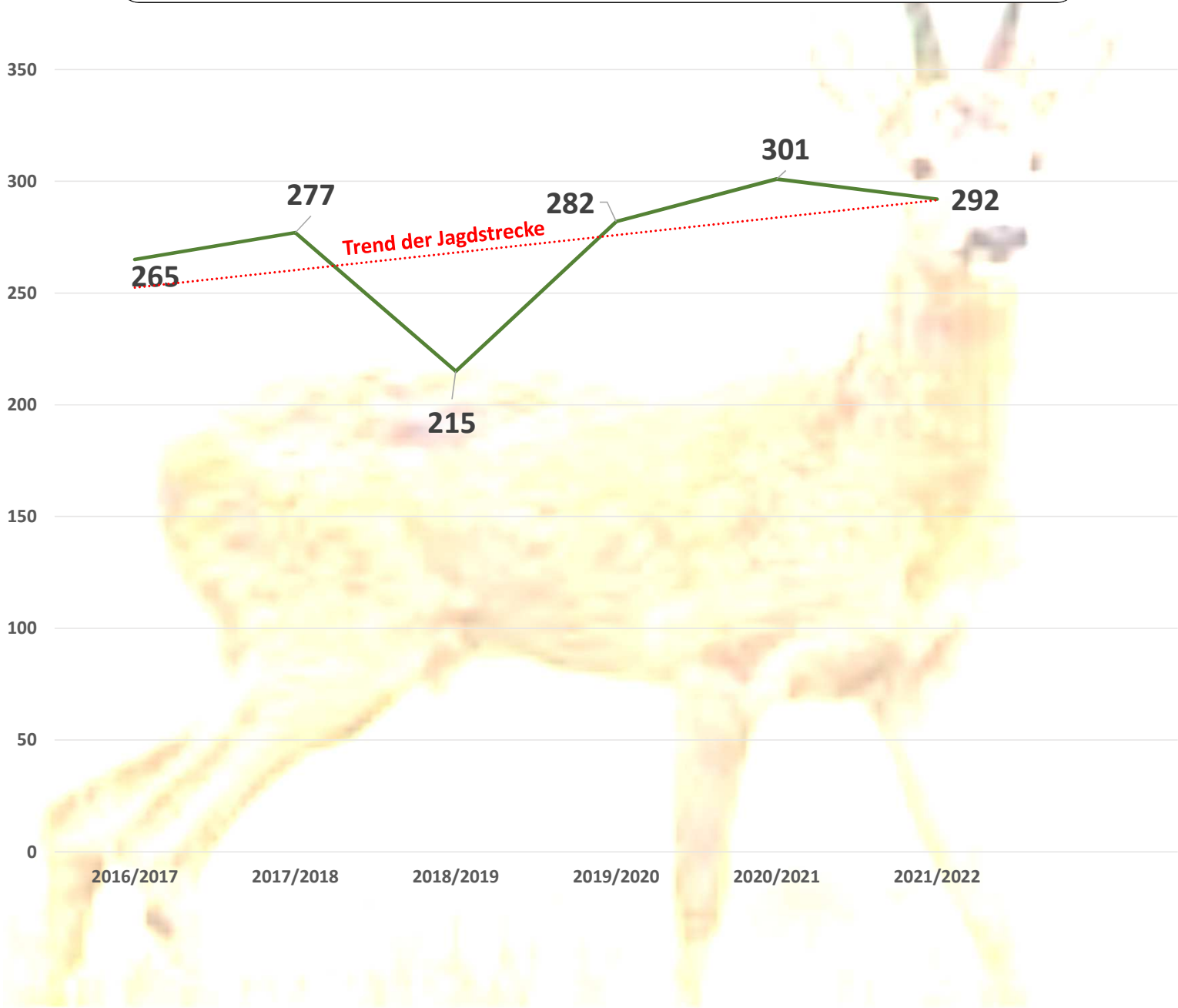
Jagdstrecke nach Geschlecht und Altersklasse
im Jagdjahr 2021/2022



Verteilung der Jagdstrecke Rehbock
nach Altersklassen im Jagdjahr 2021/2022

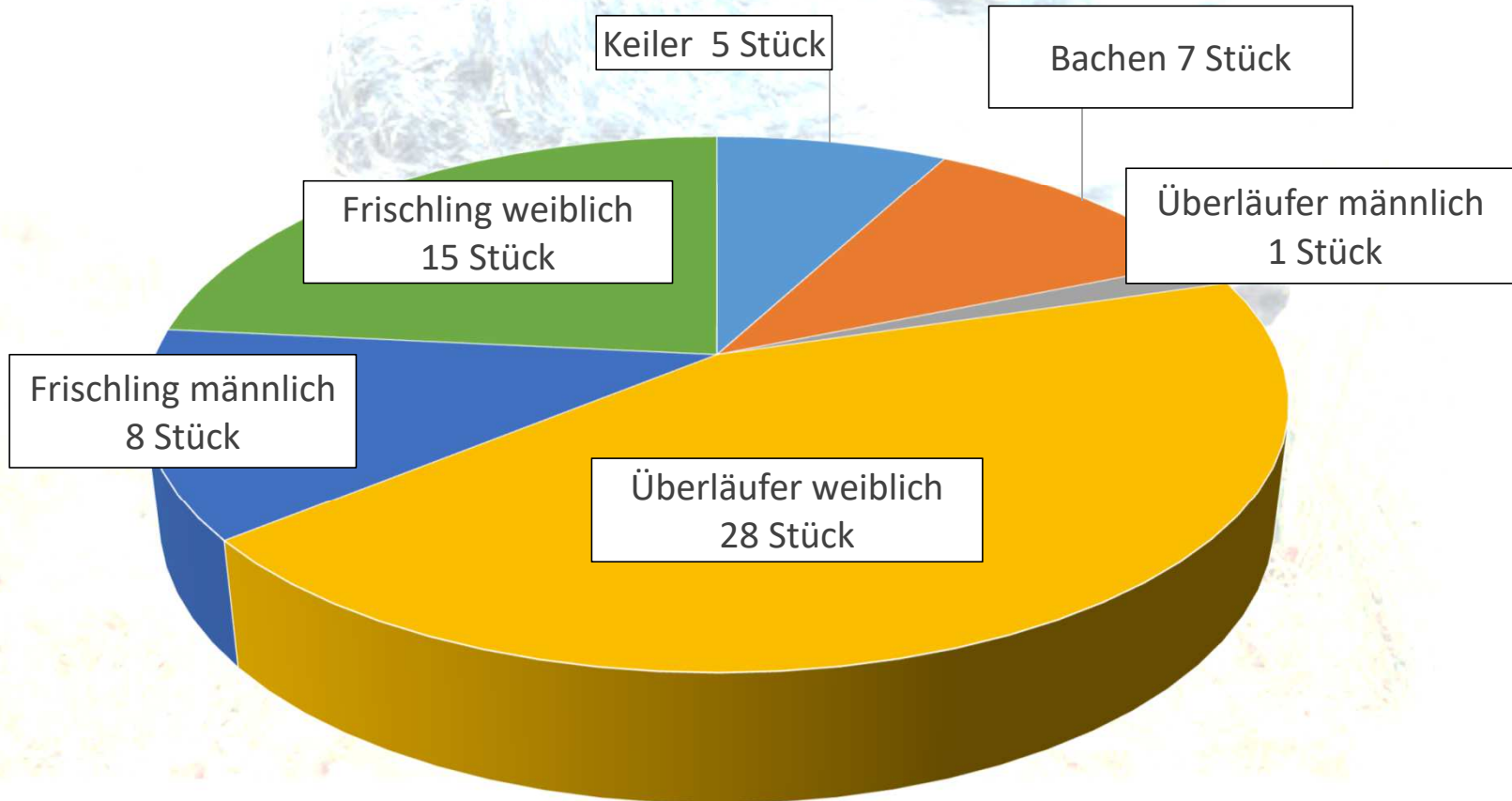


Entwicklung der Jagdstrecke Rehwild
in den Revieren der Hegegemeinschaft 5 Schwebheim/Unterspiesheim
im Zeitraum 2016/2017 bis 2021/2022



Schwarzwildstrecke des Jagdjahres 2021/2022,
Verteilung nach Geschlecht und Altersklasse
in den Revieren der Hegegemeinschaft 5
Schwebheim/Unterspiesheim

Gesamtstrecke 2021/2022 64 Stück
Gesamtstrecke Vorjahr 53 Stück **+ 21 %**



Entwicklung der Jagdstrecke Schwarzwild
in den Revieren der Hegegemeinschaft 5 Schwebheim/Unterspiesheim
im Zeitraum 2017/2018 bis 2021/2022

