

Kennzahlen und Jagdstrecke der Hegegemeinschaft 3 Grettstadt/Donnersdorf

LAND- und STADTKREIS SCHWEINFURT

Einteilung der Hegeringe ab 1. April 1974



Karteausschnitt aus der Festschrift
100 Jahre Jagschutzverein Schweinfurt
aus dem Jahre 1979

Gesamt
24 Reviere



10 Eigenjagdreviere


14 Gemeinschaftsjagdreviere

Revierfläche Brutto
9557 ha.

Revierfläche Netto
8717 ha.


Rehwildfläche
8575 ha.

Waldanteil 24%
Fläche
2267 ha.

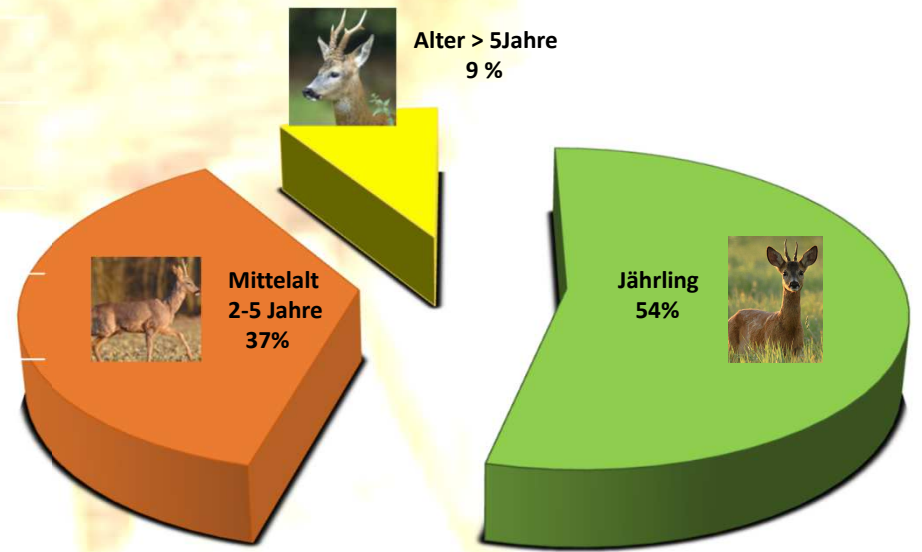


Entwicklung der Jagdstrecke Rehwild
 in den Revieren der Hegegemeinschaft 3 Grettstadt/Donnersdorf
 im Zeitraum 01.04.2021 bis 31.03.2022

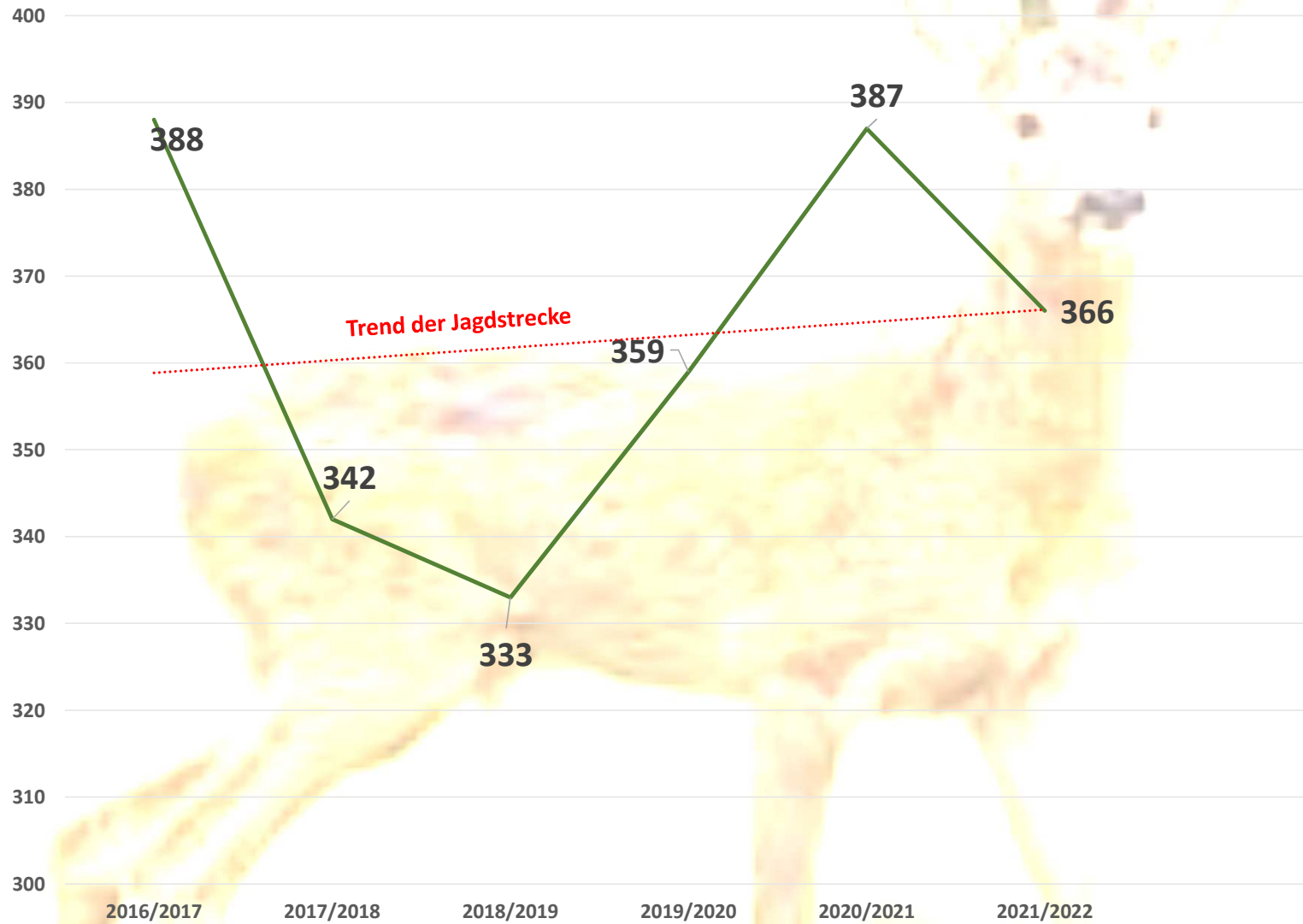
Jagdstrecke nach Geschlecht und Altersklasse
 im Jagdjahr 2021/2022



Verteilung der Jagdstrecke Rehbock
 nach Altersklassen im Jagdjahr 2021/2022

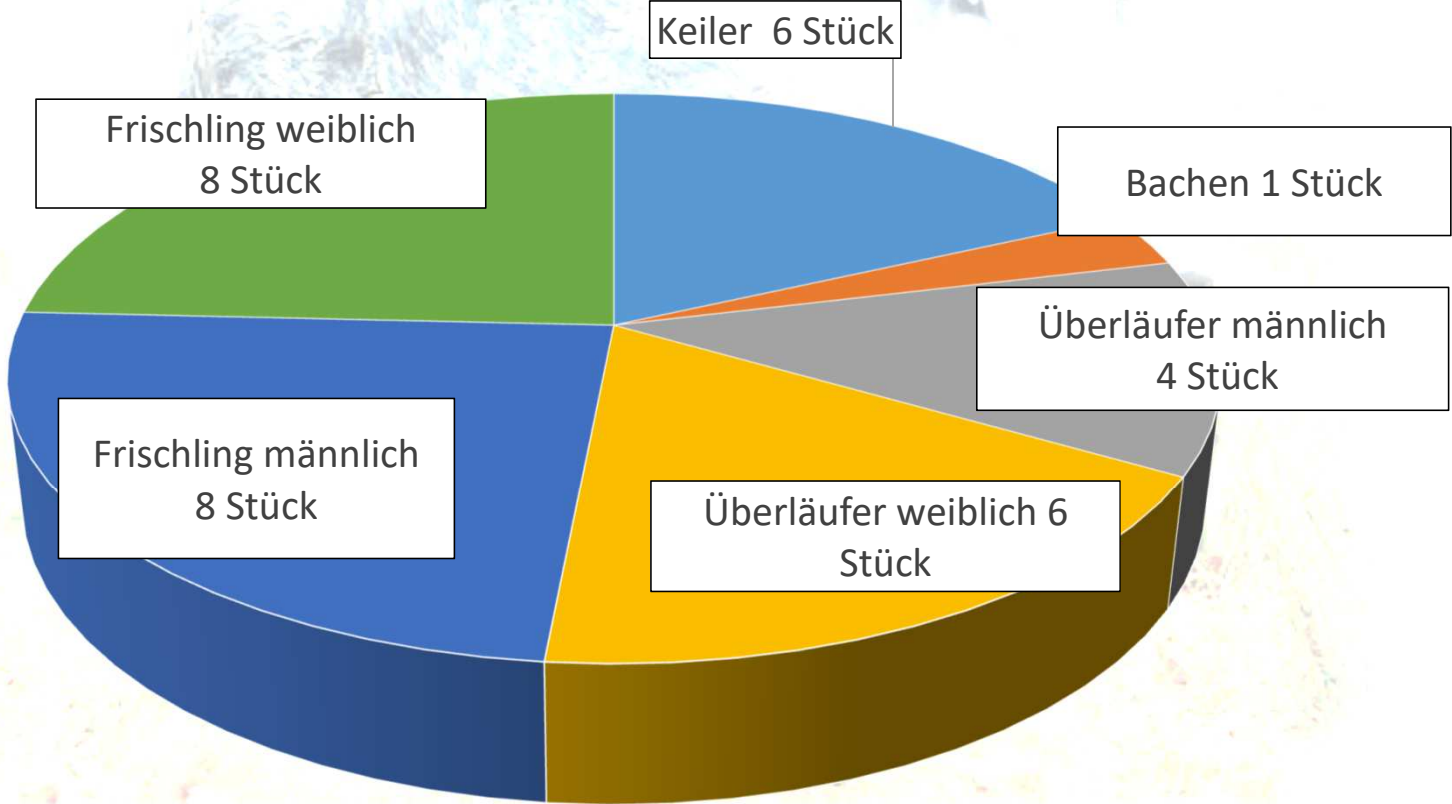


Entwicklung der Jagdstrecke Rehwild
in den Revieren der Hegegemeinschaft 3 Grettstadt/Donnersdorf
im Zeitraum 2016/2017 bis 2021/2022



Schwarzwildstrecke des Jagdjahres 2021/2022,
Verteilung nach Geschlecht und Altersklasse
in den Revieren der Hegegemeinschaft 3
Grettstadt/Donnersdorf

Gesamtstrecke 2021/2022 33 Stück
Gesamtstrecke Vorjahr 61 Stück **- 46 %**



Entwicklung der Jagdstrecke Schwarzwild
in den Revieren der Hegegemeinschaft 3 Grettstadt/Donnersdorf
im Zeitraum 2017/2018 bis 2021/2022

