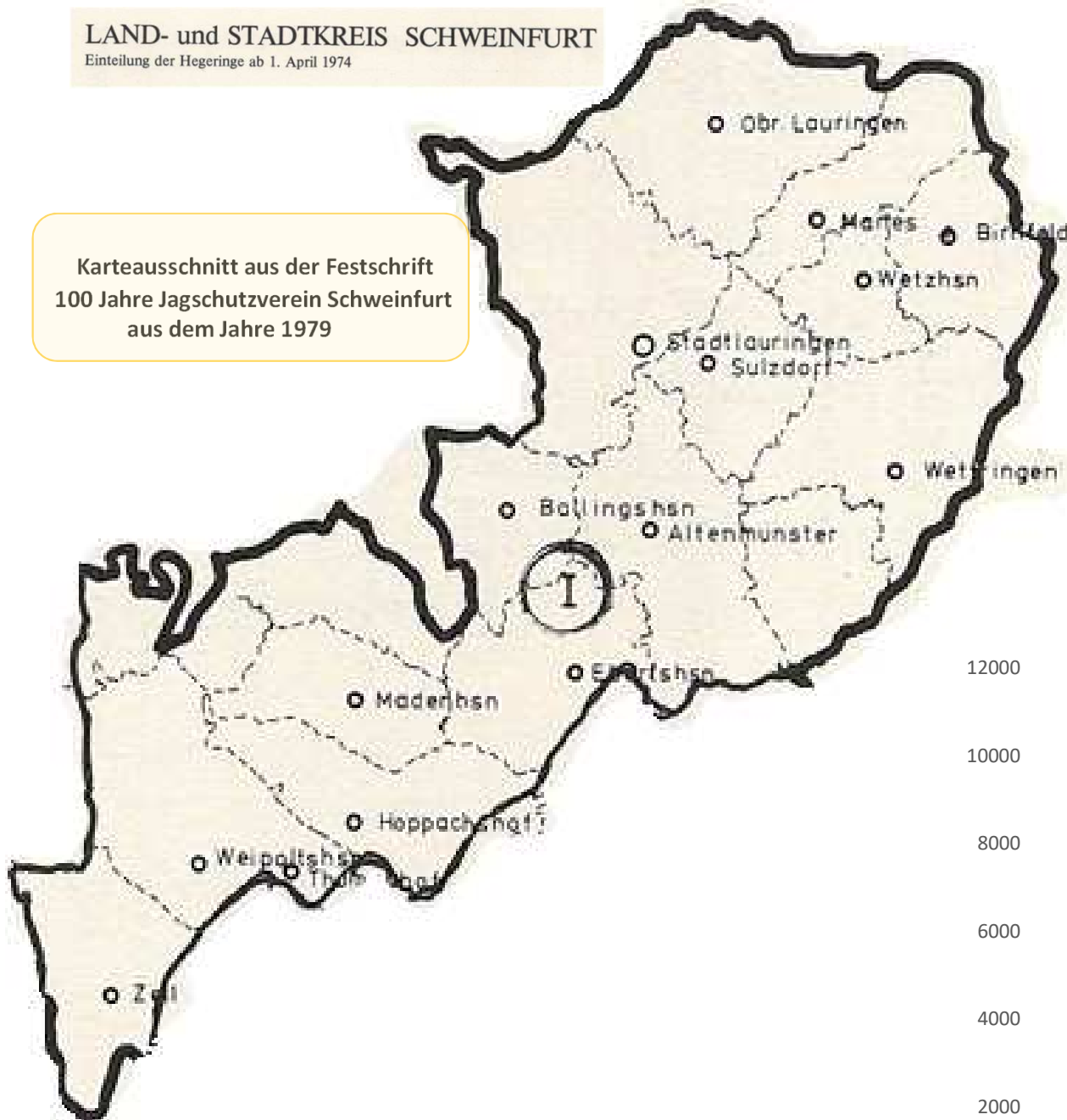


Kennzahlen und Jagdstrecke der Hegegemeinschaft 1 Zell/Stadtlauringen

LAND- und STADTKREIS SCHWEINFURT

Einteilung der Hegeringe ab 1. April 1974

Karteausschnitt aus der Festschrift
100 Jahre Jagschutzverein Schweinfurt
aus dem Jahre 1979



Gesamt
28 Reviere

2 Staatsjagdreviere

9 Eigenjagdreviere

17 Gemeinschaftsjagdreviere

Revierfläche Brutto

10353 ha.

Revierfläche Netto

9917 ha.

Rehwildfläche

9765 ha.

12000

10000

8000

6000

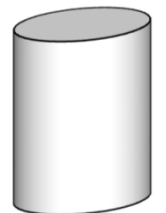
4000

2000

0




Waldanteil 32%
Fläche
3350 ha.

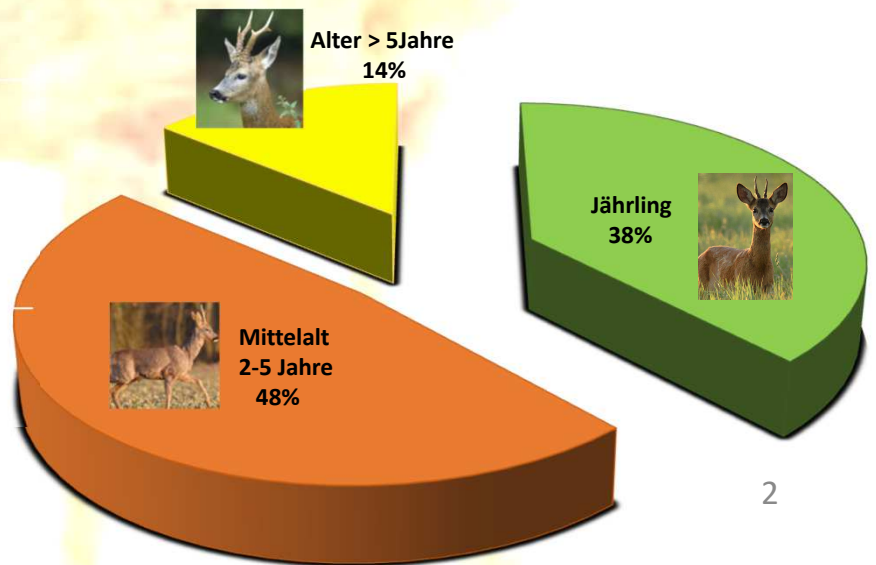


Entwicklung der Jagdstrecke Rehwild
 in den Revieren der Hegegemeinschaft1 Zell/Stadtlauringen
 im Zeitraum 01.04.2021 bis 31.03.2022

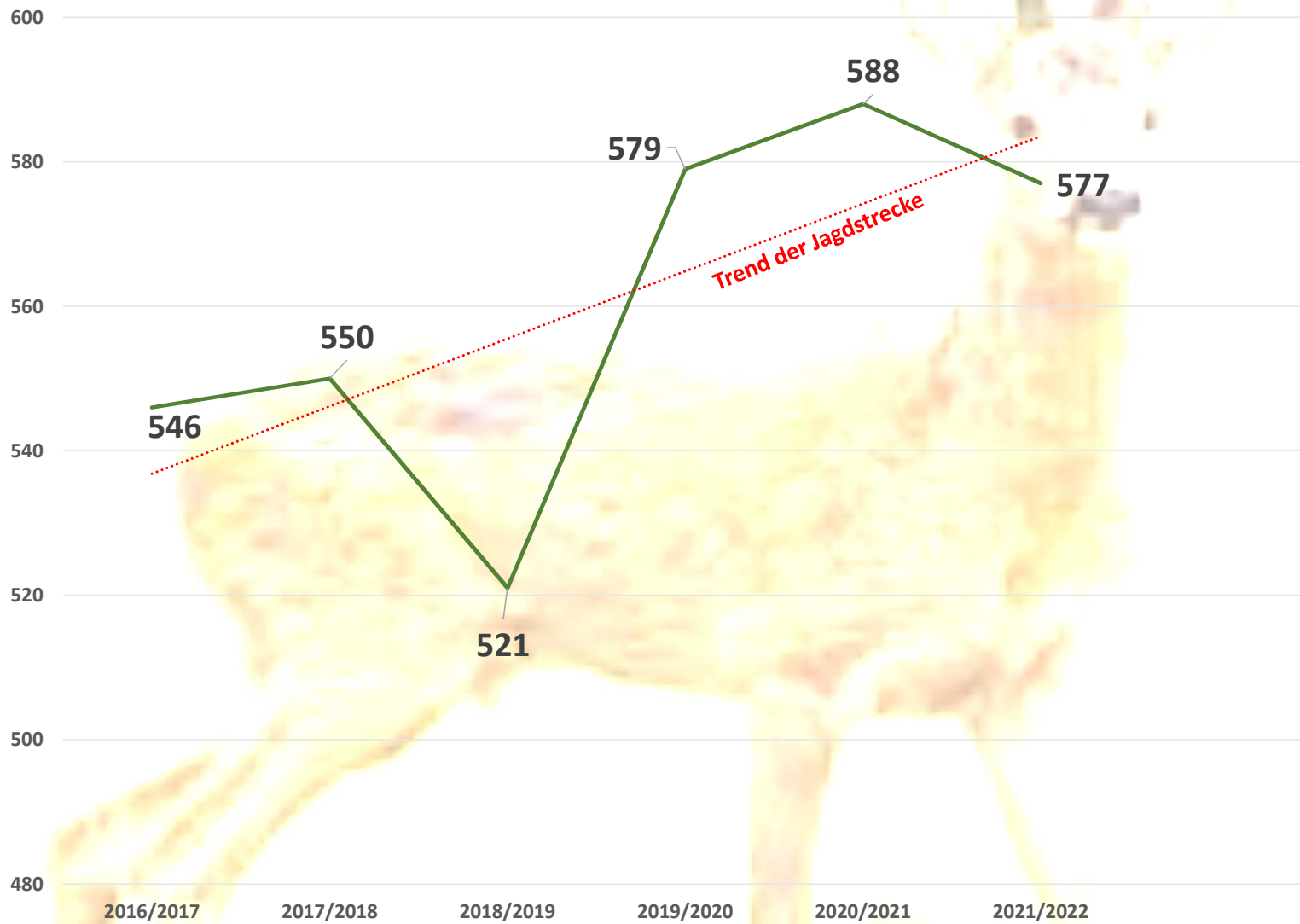
Jagdstrecke nach Geschlecht und Altersklasse
 im Jagdjahr 2021/2022




Verteilung der Jagdstrecke Rehbock
 nach Altersklassen im Jagdjahr 2021/2022

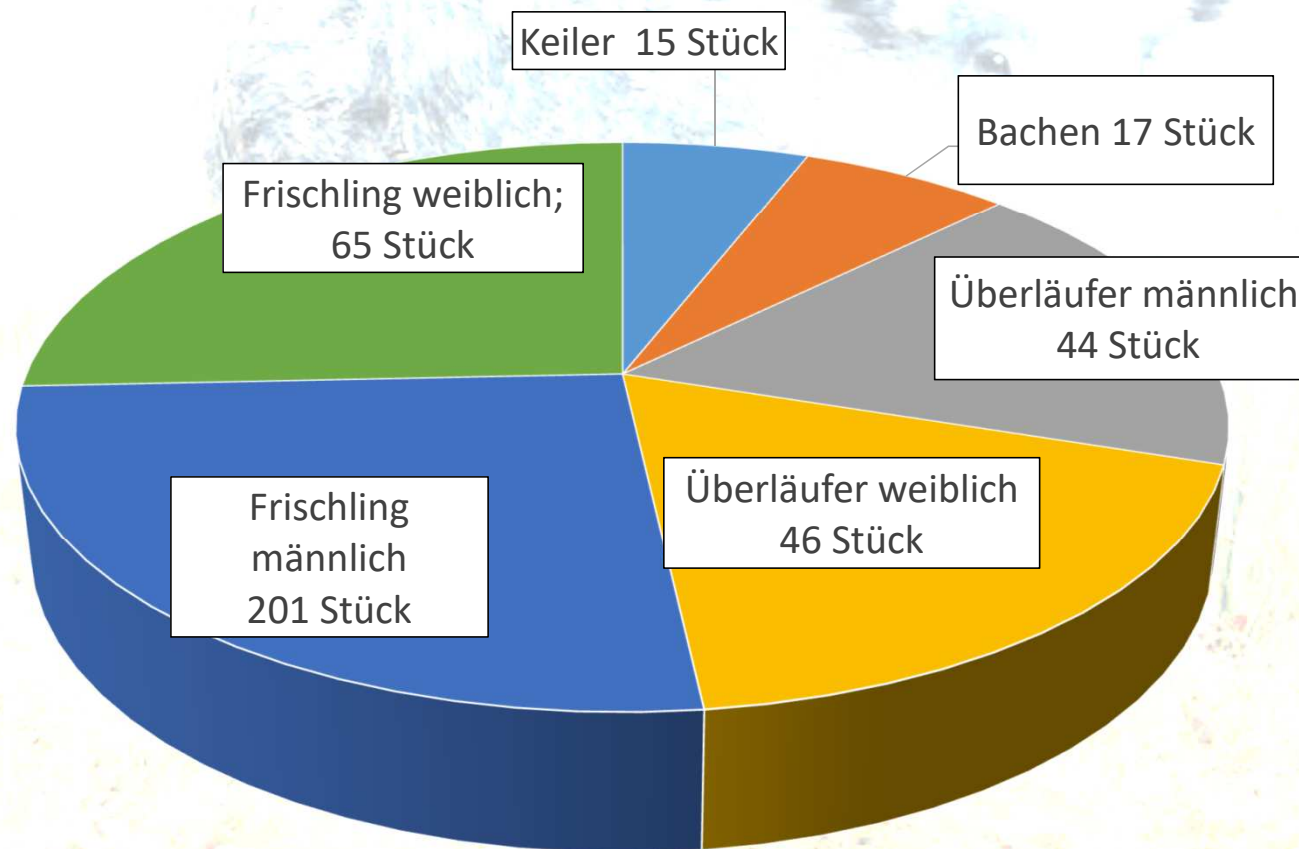


Entwicklung der Jagdstrecke Rehwild
in den Revieren der Hegegemeinschaft 1 Zell/Stadtlauringen
im Zeitraum 2016/2017 bis 2021/2022



Schwarzwildstrecke des Jagdjahres 2021/2022,
Verteilung nach Geschlecht und Altersklasse
in den Revieren der Hegegemeinschaft1
Zell/Stadtlauringen

Gesamtstrecke 2021/2022 253 Stück  + 1 %
Gesamtstrecke Vorjahr 250 Stück



Entwicklung der Jagdstrecke Schwarzwild
in den Revieren der Hegegemeinschaft 1 Zell/Stadtlauringen
im Zeitraum 2017/2018 bis 2021/2022

